

MINISTÈRE DE L'ÉQUIPEMENT ET DE L'ÉNERGIE
 DIRECTION DÉPARTEMENTALE
 DES BÂTIMENTS PUBLICS
LABORATOIRE DE NICE

commune de Colomars
PLAN D'OCCUPATION DES SOLS









ETUDE GEOLOGIQUE
 ET GEOTECHNIQUE

Dossier 75 301
 Date 1.1.1974
 N° de la pièce

2

CARTE GEOLOGIQUE

LEGENDE

-  Terrains glissés
-  Éboulis, formations superficielles
-  Fz Alluvions actuelles (Cailloutis)
-  Fy-z Alluvions cultivées (Limos bruns)
-  Sables
-  P2 Conglomérats, marnes, sables.
-  Conglomérats massifs
-  #6-7 Marno calcaires blanchâtres